



club de montaña  
**ANYERA**  
CEUTA



# 51ª REUNIÓN MARCHA ANUAL DE DEPORTISTAS CON VETERANÍA

FEDME 2025

del 26 al 28 de septiembre



club de montaña  
**ANYERA**  
CEUTA



**Cámara**  
de Comercio de Ceuta



[www.clubanyera.es](http://www.clubanyera.es)



Club afiliado  
**fdmec**  
FEDERACIÓN INTERNACIONAL DE MONTAÑA Y ESCALADA



CIF: G-51002004 - Recinto Ferial Juan Carlos I, Bajos de La Marina S/N – 51001 – CEUTA

Dirección Postal: Apdo Correos Nº 696 – 51080 – CEUTA

url: [www.clubanyera.es](http://www.clubanyera.es) - email: [clubanyera@gmail.com](mailto:clubanyera@gmail.com)

pág. 1



club de montaña  
**ANYERA**  
CEUTA



## **51ª REUNIÓN Y MARCHA ANUAL DE DEPORTISTAS CON VETERANÍA FEDME 2025**

### **-ÍNDICE-**

- 1 Presentación.**
- 2 ¿Quiénes somos?**
- 3 Objetivos**
- 4 Consideraciones previas.**
- 5 Cronograma y fechas propuestas.**
- 6 Inscripciones, plazas, precios de inscripción y plazos de devolución.**
- 7 Premios y Reconocimientos.**
- 8 Programa de Actividades.**
- 9 Paquete Turístico.**
- 10 Anexos.**



club de montaña  
**ANYERA**  
CEUTA



## 1.- Presentación.

Con motivo del 25 Aniversario de la fundación de nuestro Club apostamos por difundir entre las personas montañeras con veteranía de todo nuestro Estado las bondades y bellezas que esconde este rincón de España en el norte de África. Una ciudad que no dejará indiferente a nadie y que seguro hará cambiar la opinión sesgada que se tiene en la península de esta parte de España.

## 2.- ¿Quiénes somos?

El Club de Montaña Anyera se fundó el 28 de abril de 1999. Cumplimos este año nuestro 25 Aniversario y el organizar la **51ª Reunión y Marcha Anual de Deportistas con Veteranía FEDME 2025** supone para todas las personas de nuestra Entidad Deportiva un excelente colofón y reconocimiento a nuestra trayectoria social y deportiva.

A lo largo de todos estos años hemos logrado difundir en nuestra ciudad las distintas modalidades deportivas relacionadas con la montaña y el medio natural. Nuestro bagaje como organizadores de actividades con grupos numerosos está más que constatada. Prueba de ello es que nuestro Club ha organizado en los últimos años varias pruebas del circuito FEDME tanto del Área de Marcha Nórdica como del Área de Carreras por Montaña.

Adicionalmente contamos con el apoyo institucional de la Ciudad Autónoma de Ceuta, a través de la Consejería de Comercio, Turismo, Empleo y Deporte y del entramado empresarial a través de la Cámara de Comercio de Ceuta. Esto nos posibilita poder ofrecer a todas las personas participantes importantísimos descuentos tanto en el alojamiento como en los ferries que cubren la línea marítima del Estrecho de Gibraltar.

## 3.- Objetivos.

- Compartir experiencias asociativas dentro del ámbito de los deportes de montaña.
- Crear un ambiente amigable y colaborativo donde las personas participantes puedan conocerse, compartir experiencias y disfrutar de las montañas de Ceuta juntos.
- Conocer y disfrutar del entorno natural de Ceuta.
- Promover un estilo de vida saludable y activo al ofrecer una oportunidad para que las personas participantes se ejerciten y se mantengan en forma mientras disfrutan de los itinerarios previstos.
- Descubrir y explorar senderos nuevos y emocionantes, proporcionando a las personas participantes una experiencia única y memorable.
- Brindar oportunidades para conocer la historia de Ceuta a través de guías locales y actividades interpretadas durante las rutas.





club de montaña  
**ANYERA**  
CEUTA



#### 4.- Consideraciones previas.

Será imprescindible estar en posesión de la Licencia Deportiva del año de celebración del evento en el momento de la inscripción de cualquiera de las siguientes Federaciones:

- Federación Española de Deportes de Montaña y Escalada (FEDME)
- Federación de Campismo y Montañismo de Portugal (FCMP)
- Federació Andorrana de Muntanyisme (FAM)
- Tener cumplidos los 50 años en el momento de la recepción y acreditación de deportistas.

La organización, por razones de fuerza mayor, se reserva el derecho a modificar y/o suspender el programa y los horarios de las actividades previstas.

#### 5.- Cronograma y fechas propuestas.

La fecha prevista para la celebración del evento será desde el viernes 26 al domingo 28 de septiembre de 2025.

El período de inscripción en la actividad dará comienzo una vez sea publicada por FEDME la **51RMADVFEDEME2025** en sus canales oficiales.

De igual modo, el plazo de inscripción finalizará el 7 de septiembre de 2025 o hasta agotar las 300 plazas ofertadas.

#### 6.- Inscripciones, plazas, precios de inscripción y plazos de devolución.

##### 6.1.- Inscripciones.

Las inscripciones se realizarán de manera telemática a través de la aplicación para móvil **“Paso a Paso”** de FEDME. En el **Anexo 7** de este documento está la guía de la instalación, registro de datos personales e inscripción en la que se detallará la talla de la camiseta técnica transpirable según las tallas especificadas en la web del proveedor.

##### 6.2.- Número de Plazas.

Se ofertarán un total de **300 plazas** para este evento deportivo.



club de montaña  
**ANYERA**  
CEUTA



### 6.3.- Precios.

Se establecerán cuotas individuales de inscripción en función de las preferencias de las personas deportistas participantes, todas con licencia FEDME, FCMP o FAM:

#### ■ Inscripción Plata (obligatoria)

- Precio bonificado (hasta el 15/07/2025): **45,00 €**
- Precio ordinario (hasta el 07/09/2025): **55,00 €**
- Incluye:
  - Recepción y acreditación del deportista.
  - Bolsa y camiseta técnica conmemorativa del evento deportivo.
  - Acceso a la Reunión Anual de Deportistas con Veteranía FEDME del 27/09/2025 a las personas representantes de las Entidades Deportivas que participan en el evento deportivo.
  - Cóctel de Bienvenida.
  - Actividad Obligatoria del 28/09/2025: **“Ruta 1: Fortines Neomedievales”** o **“Ruta 2: Arroyo de Calamocarro y Monte del Renegado”**
  - Traslados en bus.
  - Acceso al Acto de Clausura del evento deportivo.
  - Comida Homenaje a la Veteranía.
  - Traslados en autobuses al punto de inicio y recogida a la finalización de la Actividad Obligatoria.
  - Gastos de gestión.

#### ■ Inscripción Oro (opcional)

- Precio bonificado (hasta el 15/08/2025): **65,00 €**
- Precio ordinario (hasta el 07/09/2025): **75,00 €**
- Incluye
  - Inscripción Plata (obligatoria) +
  - Actividad Opcional del 27/09/2025: **“Península de La Almina”**
  - Participación en Visitas Culturales Guiadas (a elegir)
    - Murallas Reales
    - Puerta Califal
    - Basílica Tardo-Romana





club de montaña  
**ANYERA**  
CEUTA



▪ **Acompañantes que no asistan a la 51RMADVFEEDME2025.**

Para aquellas personas que no participarán en las actividades deportivas, pero sí desean disfrutar de los actos sociales del evento, se establecen las siguientes modalidades de participación:

○ **Acompañante Plata: 18,00 €**

- Acceso Cóctel de Bienvenida

○ **Acompañante Oro: 41,00 €**

- Acceso Cóctel de Bienvenida
- Acceso a Comida Homenaje a la Veteranía
- Participación en Visitas Culturales Guiadas (a elegir)
  - Murallas Reales
  - Puerta Califal
  - Basílica Tardo-Romana

Estos precios no incluyen cualquier otra opción no especificada en este apartado.

#### **6.4.- Devoluciones de la inscripción.**

Se realizarán por parte de FEDME, siempre que se soliciten antes del 07/09/2025, deduciendo 0,50€ de gastos de gestión.

#### **7.- Reconocimientos y Premios.**

Con el objetivo de incentivar la participación en el evento deportivo, se establecerán los siguientes Reconocimientos y Premios para personas federadas FEDME inscritas en el mismo:

- A las dos personas participantes de más edad de ambos sexos de alguna de las dos marchas oficiales. Estas personas pasarán a engrosar el grupo de personas distinguidas en el Cuadro de Honor. Esta distinción sólo podrá ser concedida una vez. La FEDME les enviará un Diploma acreditativo.
- A la Entidad Deportiva con más participantes.
- A la Entidad Deportiva más lejana geográficamente.
- A la Entidad Deportiva con más mujeres inscritas.
- A la Federación Autonómica con más Entidades Deportivas inscritas.
- A la Federación Autonómica con más Personas Deportistas inscritas.



club de montaña  
**ANYERA**  
CEUTA



## 8.- Programa de Actividades\*.

### Viernes 26 de Septiembre.

- Llegada de deportistas y acompañantes a la Ciudad.
- Alojamiento en Régimen de A+D en los hoteles oficiales del evento.
- De 18:30 h a 20:30 h recogida de Credenciales y Bolsa de la Persona Participante. (Hotel Ulises \*\*\*\*)

### Sábado 27 de septiembre.

- 08:00 h – Desayuno
- 09:00 h – Recogida en hotel e inicio de **Ruta Opcional: Península de La Almina**
  - Descripción de las rutas en **Anexo 2** de este documento
- 17:00 h – Actividades opcionales complementarias (a elegir)
  - Visitas Culturales Guiadas
    - Murallas Reales
    - Puerta Califal
    - Basílica Tardo-Romana
  - Otras actividades complementarias *(no incluidas en la inscripción)*
    - Paseo en Barco El Desnarigado
    - Bautismos de Buceo
    - Travesía en Kayak
    - Avistamiento de cetáceos
- De 18:00 h a 20:00 h recogida de Credenciales y Bolsa de la Persona Participante. (Salón de Actos del Palacio Autonómico)
- 20:00 h – Reunión Anual de Deportistas con Veteranía FEDME 2025 (Salón de Actos del Palacio Autonómico)
- A la finalización de la misma, Cóctel de Bienvenida (Hotel Ulises \*\*\*\*)



club de montaña  
**ANYERA**  
CEUTA



**Domingo 28 de septiembre.**

- 08:00 h – Desayuno
- 08:35 h – **GRUPO 1 (Ruta Obligatoria 1: Fortines Neomedievales)**
  - Recogida en hotel, traslado en autobús al punto de inicio y regreso
  - Descripción de la ruta en el **Anexo 2** de este documento
- 09:45 h – **GRUPO 2 (Ruta Obligatoria 2: Arroyo de Calamocarro y Renegado)**
  - Recogida en hotel, traslado en autobús al punto de inicio y regreso
  - Descripción de la ruta en el **Anexo 3** de este documento
- 14:45 h - Acto de Clausura (Terrazas y Salones de El Cielo)
  - Entrega de Trofeos y Reconocimientos
  - Entrega del testigo de organización de la 52RMADVFEDEME2026
- 15:00 h - Comida Homenaje a la Veteranía
- Tarde libre o regreso de las Personas Participantes a sus localidades de origen

*\*Nota: esta propuesta inicial puede sufrir ligeras modificaciones de las que serán informados previamente tanto a las Personas Participantes como FEDME*

## **9.- Procedimiento de información.**

FEDME: Toda la información del evento deportivo se publicará en la web de la FEDME, Área Deportes para Mayores; <https://fedme.es/deporte-para-mayores/>

Al mismo tiempo, el Club de Montaña Anyera creará un grupo en WhatsApp de modo que podamos informar de manera rápida y eficaz sobre cualquier situación o modificación. Se facilitará un enlace o código QR para acceder al chat. Quienes vengán en grupo o a través de un club, una persona responsable será quien se dé de alta en el grupo y a su vez informará a los suyos. Quienes vengán individualmente, deberá unirse individualmente al mismo, usando el mismo enlace o código QR.







## 10.- Paquete turístico.

Para facilitar los desplazamientos y la participación en este evento deportivo, la Organización pondrá a disposición de las personas asistentes nuestra Agencia de Viajes que coordinará todo lo necesario.

Al mismo tiempo y con el apoyo Institucional de la Consejería de Turismo, Deportes y Empleo ofertamos los siguientes paquetes turísticos a unos precios especiales para la ocasión utilizando la promoción Ceuta Emociona.

| Paquete Turístico desde Algeciras (Una persona: Ferry + Hotel)                     |   |  |
|--|---|--|
| Pack 1   | Pack 2  | Pack 3   |
| Para una persona<br>Billete ferry I/V<br>1 noche A+D<br><b>80€</b>                 | Para una persona<br>Billete ferry I/V<br>2 noches A+D<br><b>150€</b>                | Para una persona<br>Billete ferry I/V<br>3 noches A+D<br><b>230€</b>                 |
|  |  |  |

| Paquete Turístico desde Algeciras (Dos personas: Ferry + Hotel)                     |  |   |
|---|--|---|
| Pack 4  | Pack 5   | Pack 6  |
| Para dos personas<br>Billete ferry I/V<br>1 noche A+D<br><b>100€</b>                | Para dos personas<br>Billete ferry I/V<br>2 noches A+D<br><b>180€</b>                | Para dos personas<br>Billete ferry I/V<br>3 noches A+D<br><b>260€</b>                 |
|  |  |  |

| Paquete Turístico desde Málaga (Vuelo + Hotel)                                      |  |
|---|--|
| Pack 7  | Pack 8   |
| Para una persona<br>Billete Helity Málaga-Ceuta I/V<br>2 noches A+D<br><b>300€</b>  | Para una persona<br>Billete Helity Málaga-Ceuta I/V<br>3 noches A+D<br><b>375€</b>   |
|    |    |
| Pack 9  | Pack 10  |
| Para dos personas<br>Billete Helity Málaga-Ceuta I/V<br>2 noches A+D<br><b>485€</b> | Para dos personas<br>Billete Helity Málaga-Ceuta I/V<br>3 noches A+D<br><b>560€</b>  |
|  |  |
| <b>Muy importante: los sábados no hay vuelos. Máx 15 plazas por vuelo.</b>          |  |



club de montaña  
**ANYERA**  
CEUTA



## **ANEXO 1**

### **Ruta Nº 1 (Obligatoria) - Fuertes Neo-Medievales**

**domingo 28.09.25**

Esta ruta combina varios tramos de diferentes senderos de la zona: PR-CE1 y SL-CE3. Iniciaremos la ruta a nivel del mar, en la desembocadura del arroyo de Calamocarro, zona perteneciente a la Red Natura 2000 y zona LIC-ZEPA. Nos dirigiremos hacia el Oeste, recorriendo el Camino Viejo de Benzú para acabar junto a la Cañada de Cariño e iniciar la ascensión por la conocida popularmente como la K8 hasta llegar al Cerro del Cojo e iniciar el descenso hacia la vaguada del Arroyo de Calamocarro e iremos ascendiendo lentamente mientras que vamos dejando a nuestra izquierda uno de nuestros más extensos alcornoques. Transcurridos apenas 2 Km encontraremos los restos aún en pie de dos construcciones datadas en la Edad Media. Torre de Alquería de la Fuente de Regulares, y Torre de Alquería de la Fuente de la Higuera.

Desde esta última atravesaremos un pequeño bosque de alcornoques para dirigirnos a uno de nuestros lugares más singulares, el mirador de Benzú, desde el que podremos contemplar una magnífica panorámica de la Bahía de Benzú, el Estrecho de Gibraltar y, si la meteorología lo permite, contemplar el imponente Jbel Musa, o las localidades de Tarifa, Algeciras y, por supuesto, el peñón de Gibraltar.






Desde este punto nos dirigiremos hacia el sur y podremos ver en el horizonte las siluetas inconfundibles de las Torres o Fortines Neo-Medievales. Se trata de un conjunto de 9 torres (hoy sólo quedan 7) que definían la línea fronteriza resultante entre España y Marruecos tras la firma del Tratado de Wad Ras que puso fin a la Guerra de África en 1860. Comenzaremos la suave ascensión hacia la Torre de Aranguren y tras una breve pausa iniciaremos la ascensión hacia la cumbre del Monte Anyera, coronada con su imponente torre del mismo nombre y cota máxima de Ceuta, con 349 msnm.

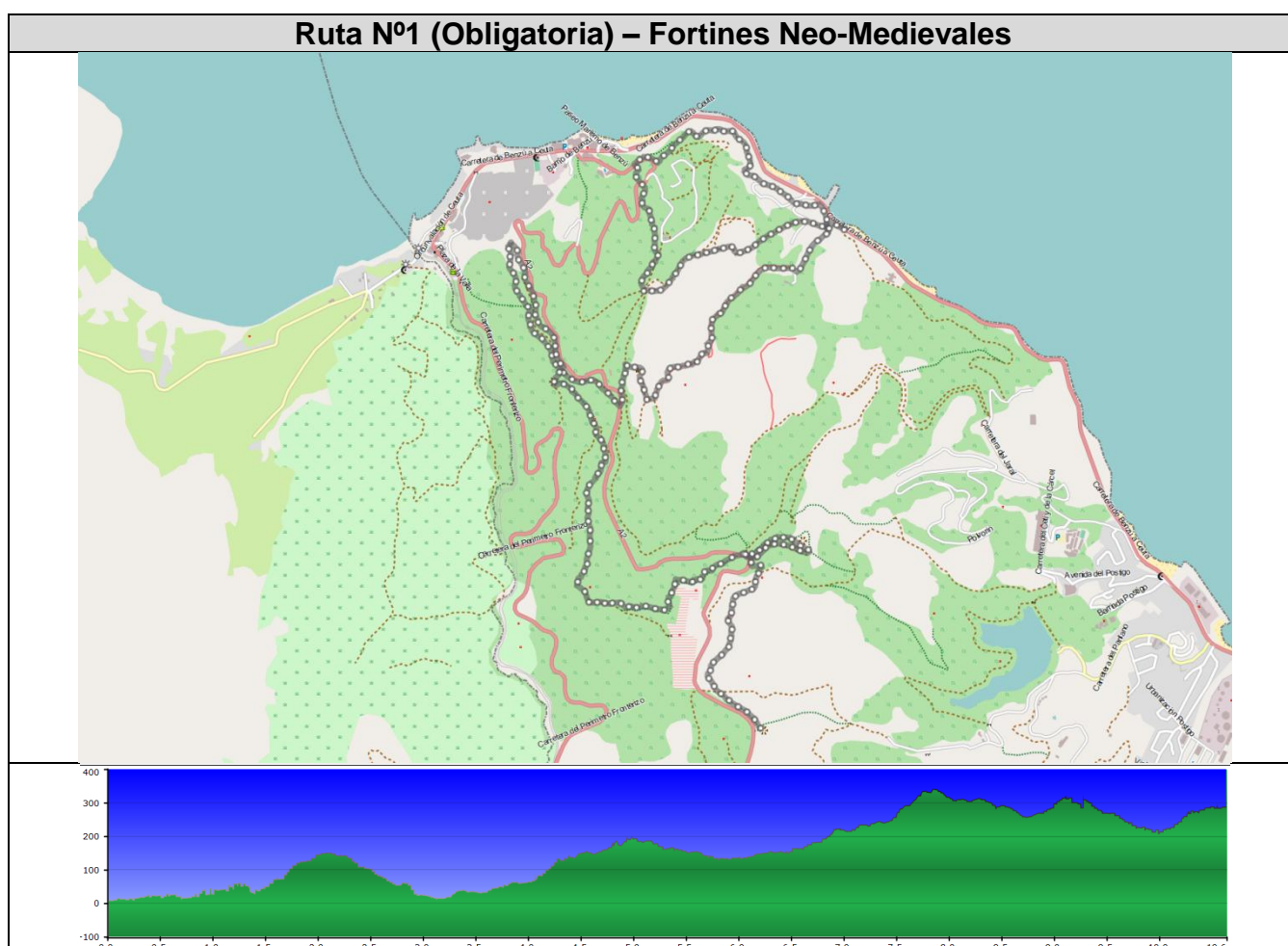
Tras las fotos de rigor, iniciaremos el descenso por el Cerro de La Niebla, mítico lugar en el que se ubica el acuartelamiento en el que se fundó La Legión Española y donde tiene su base el Tercio Duque de Alba, 2º de La Legión.

Tras rodear esta instalación militar nos dirigiremos al Monte del Renegado, con 329 msnm y los restos de la desaparecida Torre del mismo nombre, desde la que disfrutaremos nuevamente de unas espectaculares vistas de nuestra ciudad, sus dos bahías, la costa africana y la europea, así como la confluencia del mar Mediterráneo y del océano Atlántico.

Para finalizar nos dirigiremos hacia el mirador de Isabel II donde podremos contemplar, una vez más, una magnífica panorámica de toda la ciudad, así como las torres de Pinies y la de Mendizábal, el Alcázar de El Serrallo y el Fuerte del Príncipe Alfonso.

En este mismo punto nos recogerán nuestros autobuses para llevarnos a las inmediaciones del hotel.

| DATOS TÉCNICOS  |                              | MIDE   |   |   |   |   |
|-----------------|------------------------------|--|---|---|---|---|
| Distancia aprox | 10.5 Km                      | <div>MIDE</div> <div></div> | severidad del medio natural   | dificultad de orientarse en el itinerario   | dificultad en el desplazamiento   | cantidad de esfuerzo necesario  |
| Desniveles      | +646 m ; -369 m ; 1015 m acc |  |  |  |  |  |
| Duración        | 4 h 30' (paradas incluidas)  |  | 2   | 1   | 2   | 3   |





## PR-CE1



Un grupo de senderistas descienden por el PR-CE1 en dirección al mirador de Beliones. Al fondo, bajo un cielo azul intenso, el estrecho de Gibraltar y la costa gaditana

## PR-CE1 - Mirador de Beliones



Un grupo de senderistas posan en el mirador de Beliones. Bajo un cielo azul intenso se puede apreciar al fondo el Estrecho de Gibraltar y la costa gaditana.



PR-CE1 - Torre de Anyera, S XIX, 348 msnm



Un grupo de senderistas posa a los pies de la Torre de Anyera, bajo un cielo azul intenso y libre de nubes.



club de montaña  
**ANYERA**  
CEUTA



## **ANEXO 2**

### **Ruta Nº 2 (Obligatoria) – Arroyo de Calamocarro y Monte del Renegado**

***domingo 28.09.25***

Esta ruta combina también varios tramos de diferentes senderos de la zona: PR-CE1 y SL-CE3. Iniciaremos la ruta a nivel del mar, en la desembocadura del arroyo de Calamocarro, zona perteneciente a la Red Natura 2000 y zona LIC-ZEPA. Paulatinamente nos adentraremos en su vaguada e iremos ascendiendo lentamente a través de la Loma de la Chokolata, disfrutando de uno de nuestros más extensos alcornocales.

Transcurridos apenas 2 Km enlazaremos con la pista forestal de La Lastra, que nos llevará hasta el inicio del Sendero de la Higuera, que nos llevará en ligera ascensión al Área Recreativa del Renegado. Tras una breve pausa para reagrupamiento, nos dirigiremos hacia la cumbre del Monte del Renegado, con 329 msnm, también conocido popularmente como La Tortuga, por la forma del búnker existente en su cima.

Desde esta magnífica atalaya podremos disfrutar de unas magníficas vistas de la Bahía de Benzú y del Estrecho de Gibraltar y, si la meteorología lo permite, contemplar igualmente el imponente Jbel Musa, las localidades de Tarifa o Algeciras, el peñón de Gibraltar y la costa marroquí con sus playas de arena dorada.






Desde este punto nos dirigiremos hacia el oeste y nos adentraremos en el Sendero de Los Helechos, para llegar al Área Recreativa de Aranguren, coronada por su Fortín Neomedieval del mismo nombre. Tras una breve pausa para reagrupamiento, continuaremos nuestro descenso hacia los Miradores de Beliones y Benzú.

Tras las fotos de rigor, iniciaremos el descenso por un espectacular bosque de pinos canarios que nos llevarán a la barriada de Benzú, lugar en el que nos esperarán nuestros autobuses para regresar al centro de la ciudad.

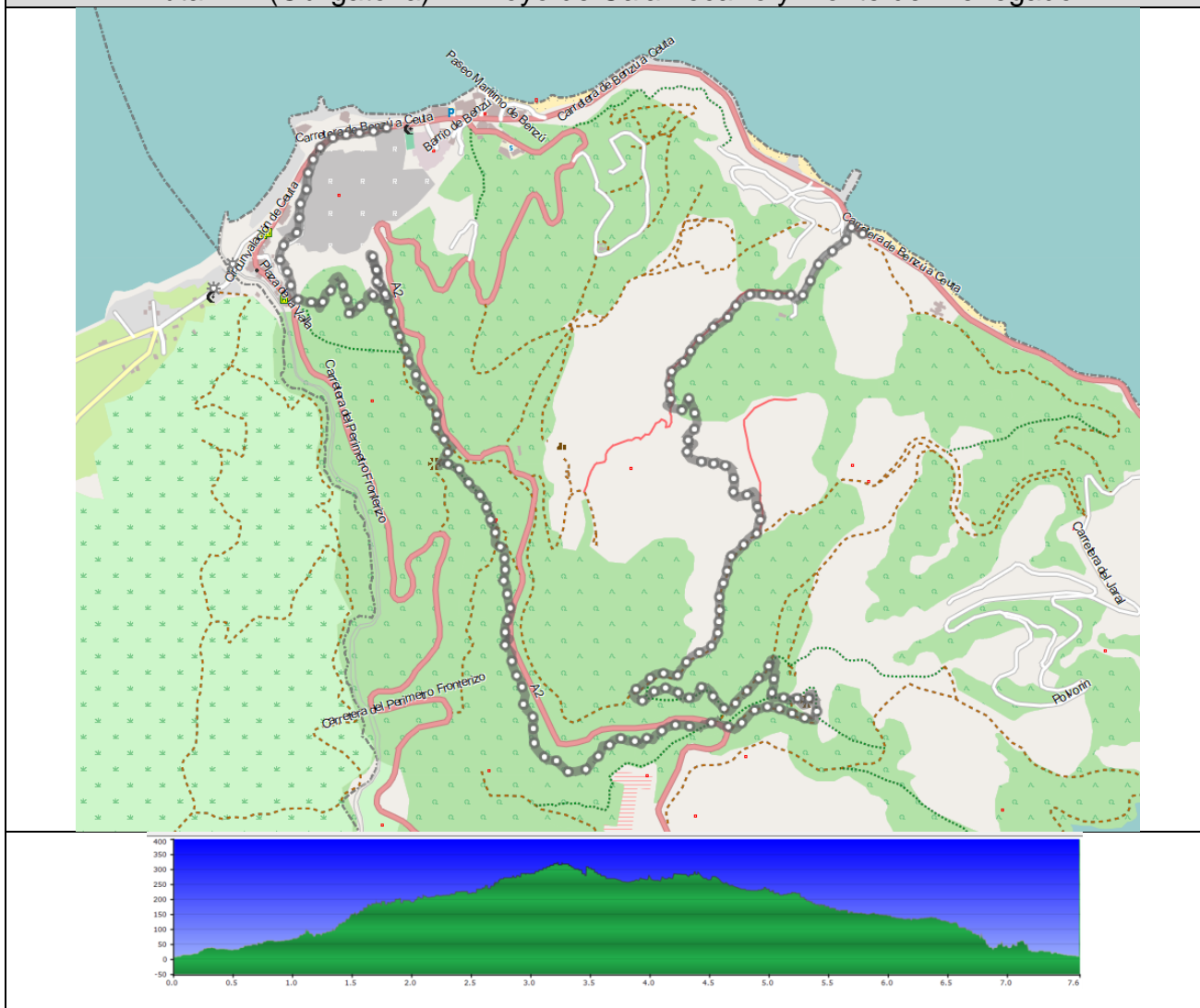


club de montaña  
**ANYERA**  
CEUTA



| DATOS TÉCNICOS  |                            | MIDE  |   |   |   |   |
|-----------------|----------------------------|---|---|---|---|---|
| Distancia aprox | 7.5 Km                     |  | severidad del medio natural   | dificultad de orientarse en el itinerario   | dificultad en el desplazamiento   | cantidad de esfuerzo necesario  |
| Desniveles      | +350 m ; -351m ; 701 m acc |   |  |  |  |  |
| Duración        | 3h 30' (paradas incluidas) |   | 1   | 2   | 2   | 2   |

### Ruta Nº2 (Obligatoria) – Arroyo de Calamocarro y Monte del Renegado



## Monte del Renegado



Un grupo de senderistas posan en la cumbre del monte del Renegado, con la ciudad de Ceuta al fondo, con un mar en calma y un cielo despejado de nubes.  
Se aprecia la amplitud del Estrecho de Gibraltar.

## SL-CE3 – Arroyo de Calamocarro



Un grupo de senderistas ascienden por el Arroyo de Calamocarro rodeados de helechos y vegetación formada por helechos, pinos y algunos alcornoques.





club de montaña  
**ANYERA**  
CEUTA



### **ANEXO 3**

#### **Ruta Opcional - Península de La Almina**

**sábado 27.09.25**

Esta ruta combina varios tramos de diferentes senderos de la zona: PR-CE2, SL-CE4 y SL-CE6 y pretende dar una visión general de la Ciudad y su zona más oriental.

Desde el hotel pondremos rumbo hacia el puente que da acceso al Parque Marítimo del Mediterráneo (Paseo de La Marina).

Desde este punto nos dirigiremos hacia la playa y Fuerte de San Amaro, s XVII, para iniciar la ascensión por la vaguada del mismo nombre (SL-CE7) y el barranco de La Teja para ascender hacia la cumbre del Monte Hacho, con 204 msnm, donde se encuentra imponente la Ciudadela o Fortaleza del Hacho.

Esta fortificación defensiva, datada en la Edad Media, ha sido paulatinamente modificada por cada una de las civilizaciones que se asentaron en nuestra ciudad y modificada según las necesidades de cada época, hasta llegar a nuestros días, con uso militar.

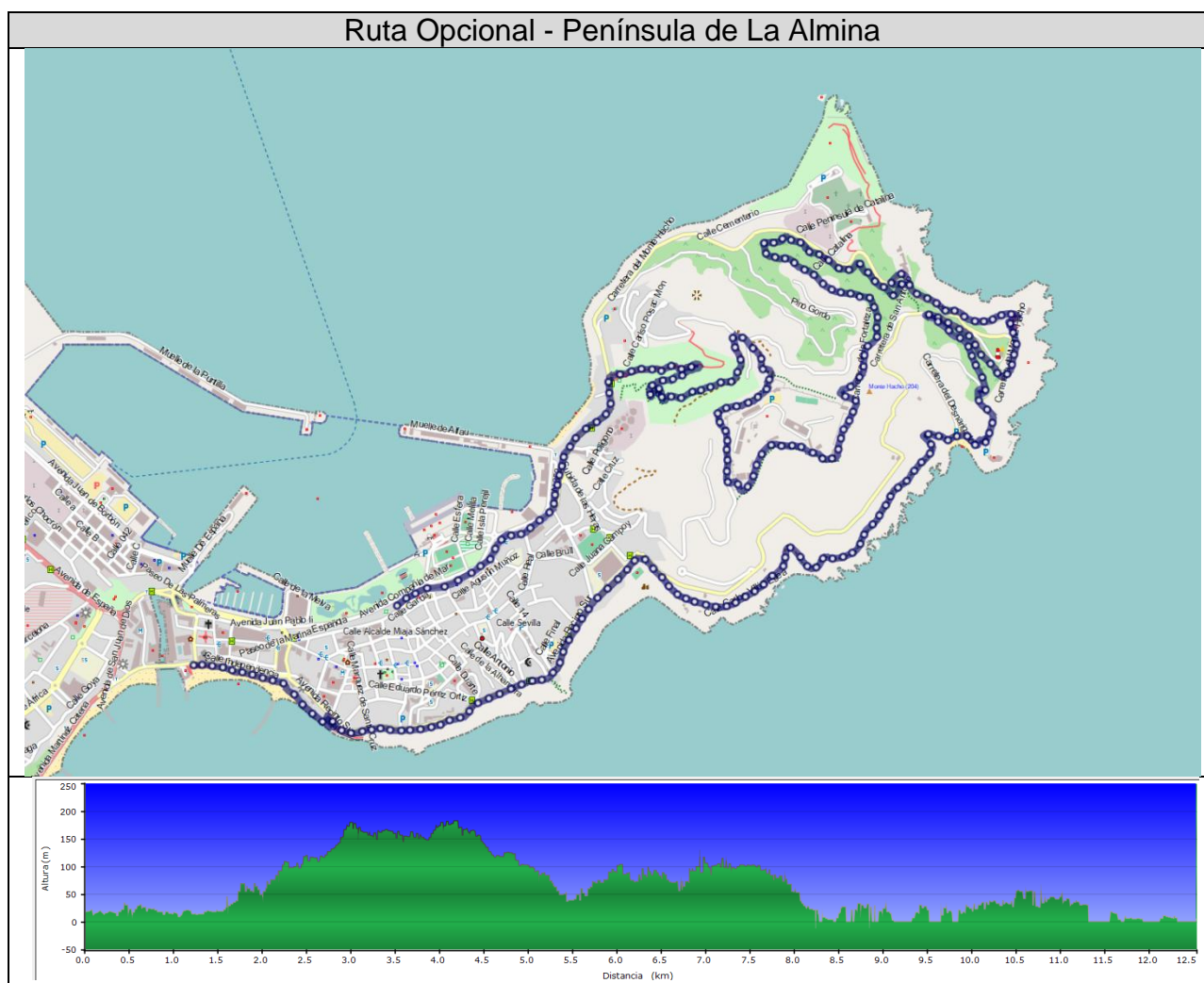
Realizaremos la circunvalación de la fortaleza en sentido inverso a las agujas del reloj (SL-CE6), paseando bajo sus impresionantes muros y baluartes y donde podremos comprobar los diferentes estilos de construcción de cada época. Tras una breve pausa y reagrupamiento descenderemos por la Loma del Obispo hacia La Sirena y el Fortín y Batería de Punta Almina. Esta construcción, datada en s XVIII, está ubicada en un lugar preferente y que permitía el control y la defensa frente a posibles aproximaciones de barcos con dudosas intenciones.

Desde este punto nos dirigiremos siguiendo el PR-CE2 hacia el Castillo del Desnarigado y la Playa de la Torrecilla donde tras una nueva pausa continuaremos por el Camino de Ronda, hasta nuestro punto final en la Playa de La Ribera.

Hay que destacar que a lo largo de toda la península de La Almina aún podemos encontrar buena muestra de los diferentes sistemas defensivos construidos para evitar el desembarco de tropas enemigas a lo largo de la historia.



| DATOS TÉCNICOS  |                             | MIDE            |                             |   |                                 |                                |
|-----------------|-----------------------------|-----------------|-----------------------------|---|---------------------------------|--------------------------------|
| Distancia aprox | 12.3 Km                     | <div>MIDE</div> | severidad del medio natural | dificultad de orientarse en el itinerario | dificultad en el desplazamiento | cantidad de esfuerzo necesario |
| Desniveles      | +325 m ; -331 m ; 656 m acc |                 |                             |   |                                 |                                |
| Duración        | 4h 30' (paradas incluidas)  |                 | <b>2</b>                    | <b>1</b>                                  | <b>1</b>                        | <b>3</b>                       |



### SL-CE6 - Fortaleza del Hacho. Pastel y Puerta Ceuta



Un grupo de senderistas posan junto al Pastel de la Fortaleza del Hacho. Al fondo, encaja entre murallas, se puede apreciar la ciudad de Ceuta, bajo un cielo gris plomizo

### SL-CE7 – Parque de San Amaro



Un grupo de senderistas descansan durante la ascensión por el SL-CE7 en uno de los miradores del Parque de San Amaro. Al fondo, bajo un cielo gris plomizo, el puerto y la ciudad de Ceuta



club de montaña  
**ANYERA**  
CEUTA



## **ANEXO 4**

### **Lugares recomendados (Zona Centro)**

#### **TAPEO**

- Van Gogh Gastrobar (El Puente) - Plaza de la Constitución
- Taperia El rincón de Rosi – Daóiz, 5 – 690 87 42 73
- Bar El Mentidero - Queipo de Llano, 20 - 956 52 55 73
- Bar Mar de Olivos – Jáudenes, 25 – 623 10 57 65
- Píscolabis Gastrobar – Independencia, 3 – 956 51 34 83
- Aire Café Bar – Paseo de Las Palmeras, 30 – 690 29 11 50
- La Terraza de Menchu – Pasaje Eduardo Gallardo, 13 – 659 67 18 14
- El Ronquío – Pasaje Mina, 5 – 669 49 08 40

#### **RESTAURANTES**

- Ítaca Gastro Restaurante – Hotel Ulises – Camoens, 5 – 956 51 45 40
- Pizzería D'Armando – Plaza Teniente Ruiz – 856 20 82 05
- Goichu – Independencia, 15 – 956 51 50 47
- El Refectorio – Poblado Marinero, Local 37 – 956 51 38 84
- El Velero – Paseo de La Marina, 34 – 956 51 31 43
- El Restaurante – Plaza de África, 12 – 856 21 84 39
- El Pescaito Frito – Pedro de Meneses, 3 – 956 51 69 35

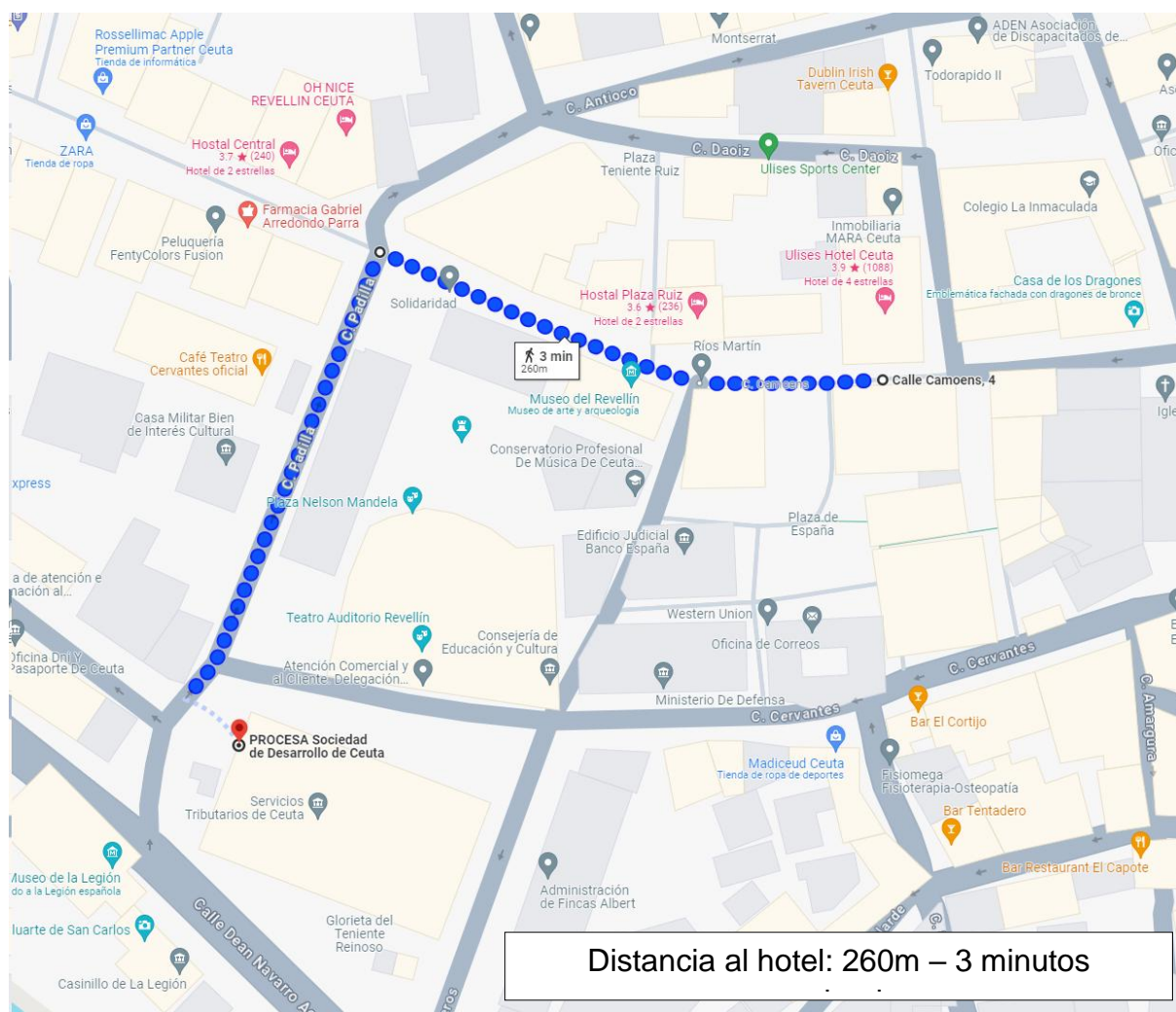




club de montaña  
**ANYERA**  
CEUTA



## ANEXO 5 -PUNTO DE RECOGIDA BUS-



Distancia al hotel: 260m – 3 minutos



club de montaña  
**ANYERA**  
CEUTA



## ANEXO 6

### -OFICINA DE TURISMO-



Distancia desde el hotel: 800m – 11 minutos





club de montaña  
**ANYERA**  
CEUTA



## ANEXO 7

### -SALÓN DE ACTOS DEL PALACIO AUTONÓMICO-

