




**ARCHA INTEGRAL
ONTES OBARENES**

DESCRIPCIÓN DEL EVENTO



Organiza

Asociación Deportivo Cultural Sanfagún
Los Barrios de Bureba - Burgos

1. Introducción:

Por octavo año, la **Asociación Deportivo Cultural Sanfagún de Los Barrios de Bureba (Burgos)** organiza la *Marcha Integral Montes Obarenes* (MIMO).

Dado el éxito de anteriores ediciones, impulsamos nuevamente este encuentro de senderismo anual, **con el fin de dar a conocer nuestra tierra** y su rico patrimonio natural.

Para ello, la *ADC Sanfagún* **cuenta en su seno con el grupo de senderismo Cachibirrios** que -desde el año 1999- organiza diversas salidas y rutas, tanto por la provincia de Burgos como por otros destinos nacionales e internacionales.

En la organización de la VIII edición de la *Marcha Integral Montes Obarenes* (2026), la *ADC Sanfagún* **colabora estrechamente con la asociación AFIBUR Burgos: Asociación para la Lucha Contra la Fibromialgia y Astenia Crónica**; a quienes irá destinado íntegramente el beneficio económico que se obtenga.

Así mismo, *ADC Sanfagún* cuenta con el **apoyo de las instituciones públicas y de numerosas entidades privadas** (véase cartel y/o web); de igual manera que con la colaboración de otras agrupaciones de montañeros y senderistas, tales como: *CD. Bridgestone Aventura*, *CD. Senderismo Burgos* y *Peña San Juan del Monte* (entre otras).

Para poder llevar a cabo este encuentro, la *ADC Sanfagún* dispone también del compromiso y la **ayuda de numerosos voluntarios/as**, a quienes agradecemos su inestimable y desinteresada colaboración.

2. Cronología y actividades:

En la VIII edición de la *Marcha Integral Montes Obarenes* (2026) se han **programado varias rutas, distribuidas en dos días**: sábado 16 de mayo (jornada 1) y domingo 17 de mayo (jornada 2).

La **jornada 1 (sábado 16)** dispone de dos posibilidades de ruta: Larga y Corta; con distintos grados de dificultad y distancias.

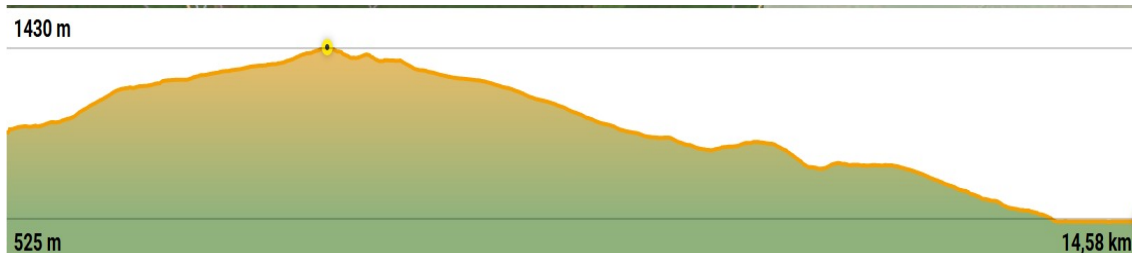
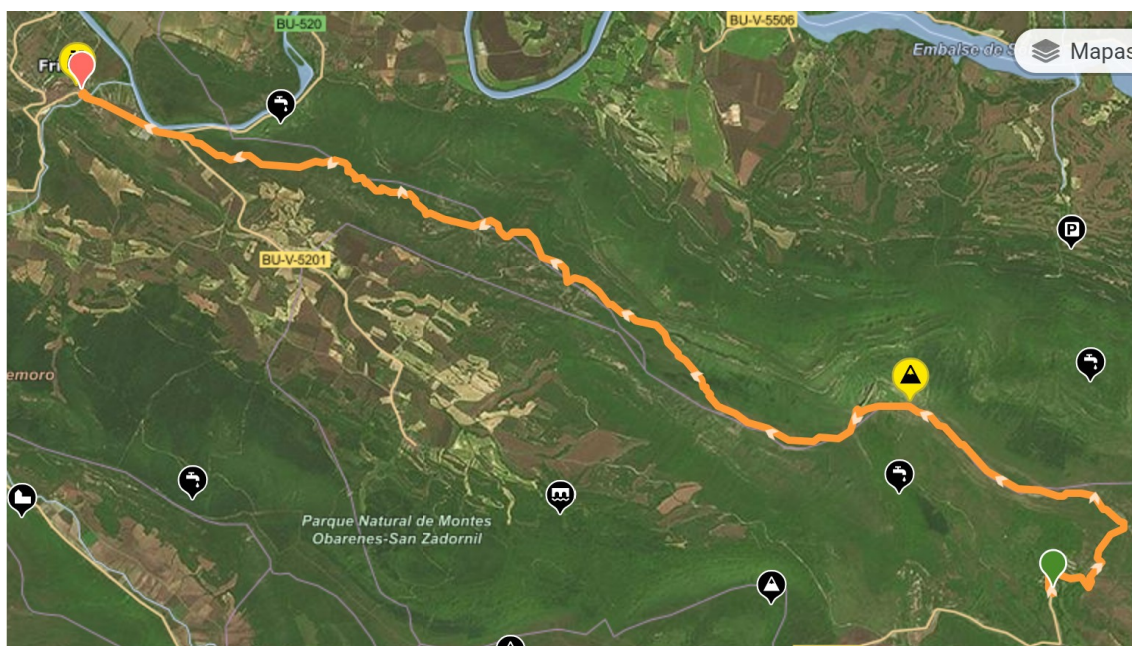
Ambas se desarrollan simultáneamente, debiendo los participantes **optar por una de ellas**.

Opción Larga: De Cubilla a Frias por el pico Umión

Distancia: 14,5 km./ Desnivel positivo: 500 m. / Dificultad: media-alta.

Ver ruta»

<https://loc.wiki/t/137450042?wa=sc>



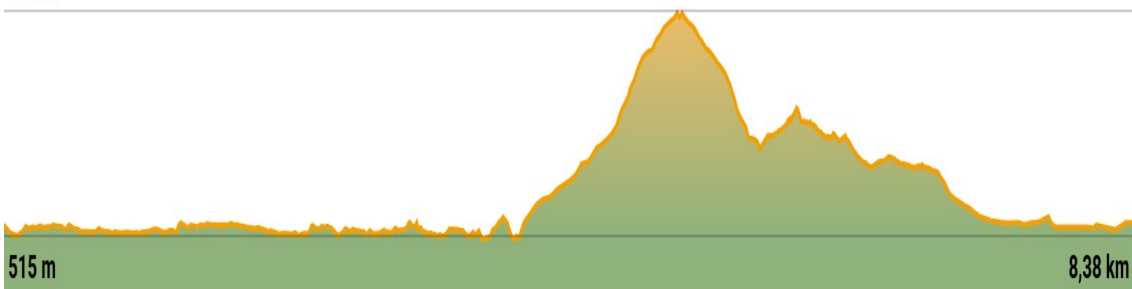
Opción Corta: Frias-Ermita de san Miguel

Distancia: 8,4 km./ Desnivel positivo: 150 m. / Dificultad: media-baja.

Ver ruta» <https://loc.wiki/t/258438666?wa=sc>



660 m

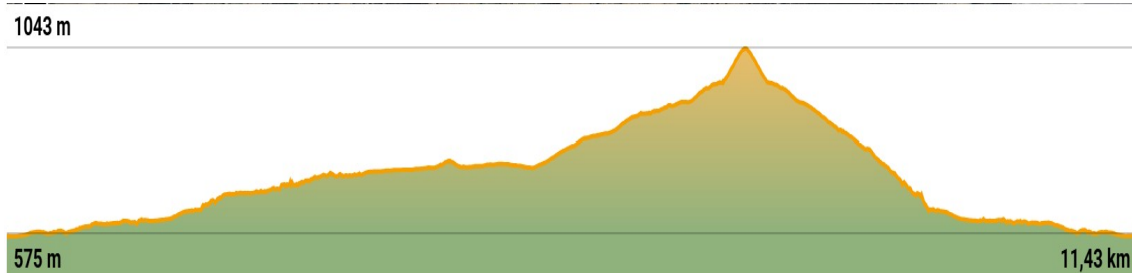
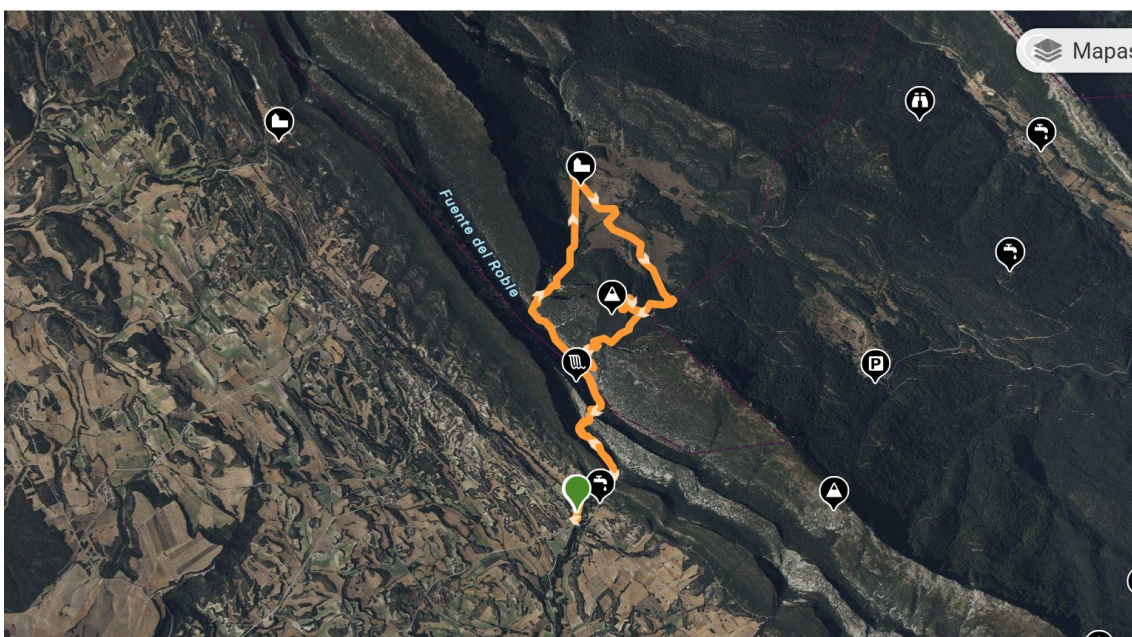


Por su parte, la **jornada 2 (domingo 17)** dispone también de dos posibilidades de ruta: Larga y Corta; con distintos grados de dificultad y distancias. Ambas se desarrollan simultáneamente, debiendo los participantes **optar por una de ellas**.

Opción Larga: DESFILADERO DEL RÍO PURÓN (Santa Ana 1039m - Despoblado de Ribera y ermita de San Felices y San Roque).

Distancia: 11,5 km. / Desnivel positivo: 475 m. / Dificultad: media.

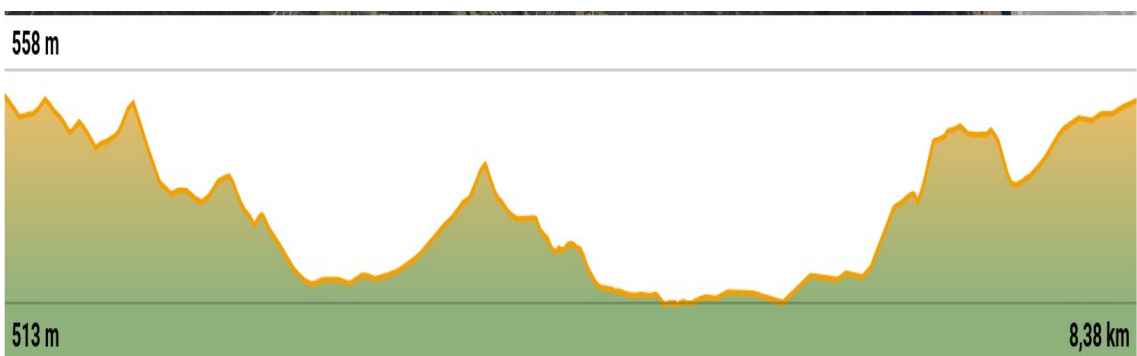
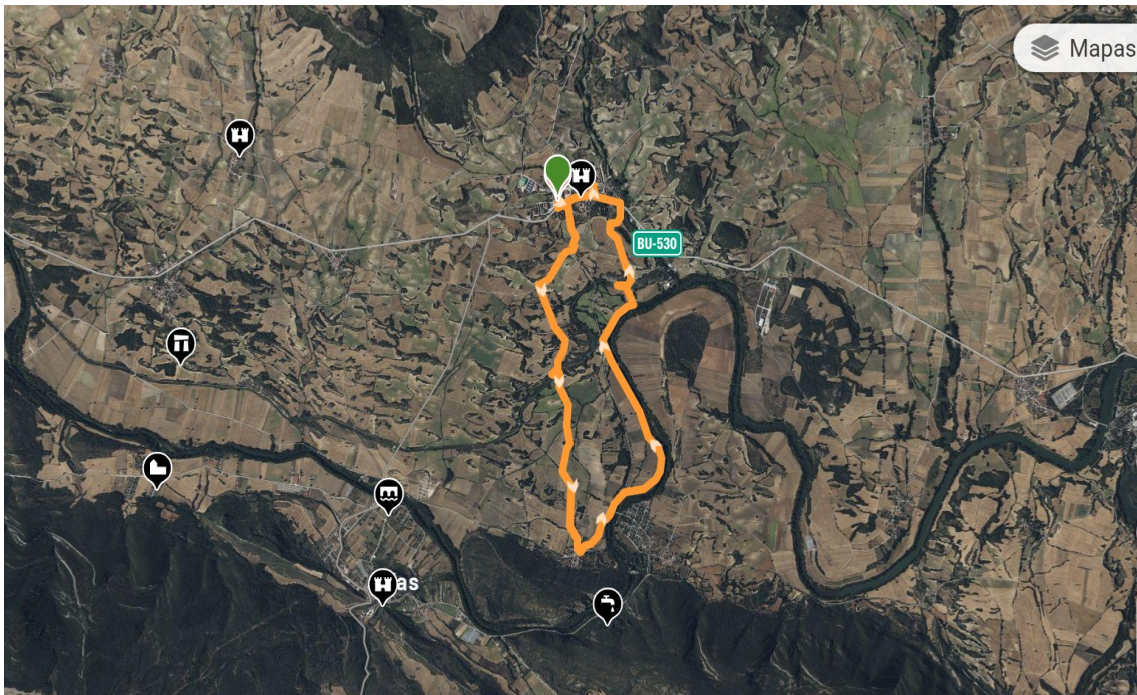
Ver ruta» <https://loc.wiki/t/258672177?wa=sc>



Opción Corta: PRC-BU 63: Quintana Martín Galíndez – Montejo de San Miguel - Quintana Martín Galíndez

Distancia: 8,40 km./ Desnivel positivo: 60 m./ Dificultad: baja.

Ver ruta» <https://loc.wiki/t/258672705?wa=sc>



Todas las rutas diseñadas para la VIII edición discurren muy próximas al **Parque Natural Montes Obarenes-San Zadornil**. Con ello, pretendemos ayudar a difundir los ricos valores ambientales con los que cuenta este espacio, de manera que sirvan como impulso al desarrollo de los pueblos de la zona.

Una vez finalizadas las rutas, **se celebran comidas en grupo** de todos los participantes, en la localidad de Miraveche (sábado 16) y en Los Barrios de Bureba (domingo 17). Tras éstas se programan distintas actividades, como: sorteos de regalos, animación musical, etc.

3. Modalidades de inscripción:

Existen distintas **modalidades de inscripción (A, B y C)** que incluyen todas ellas derecho a: camiseta y bolsa conmemorativas, comida en grupo y avituallamiento para la ruta, sorteo de regalos, seguro de accidente y RC, actividades de animación, etc.

Todos los participantes tienen la **opción de desplazarse en autobús**, desde Burgos hasta los puntos de encuentro de cada jornada (A1, B1, C2 y C3). Así mismo, quienes así lo requieren pueden también **alojarse en el albergue de Pancorbo** (C1 y C3). Todas estas modalidades, suponen un pequeño suplemento en la tarifa ordinaria.

La inscripción debe **realizarse a través de la plataforma online RockTheSport**, siguiendo para ello el siguiente enlace:

<https://www.rockthesport.com/es/evento/viii-marcha-integral-montes-obarenes>

El beneficio económico obtenido de la VIII edición de la *Marcha Integral Montes Obarenes* (2026) **se dona a la asociación AFIBUR Burgos**. Con ello, desde la Organización de MIMO queremos ayudar a visibilizar y a sostener materialmente la gran labor social que esta asociación viene realizando.

4. Otras actividades:

En colaboración con los ayuntamientos de la zona, la Organización de la VIII edición de la *Marcha Integral Montes Obarenes* (2026) **promueve dos marchas culturales**, de manera simultánea a la celebración de las rutas deportivas de cada jornada. Estas marchas están orientadas a los socios de *AFIBUR Burgos* y otros colectivos.

SABADO 16: Será por Frias y Tobera

DOMINGO 17: Será por Quintana Martín Galíndez, Montejo de San Miguel y el Embarcadero

5. Medios de información y contacto:

Para obtener más detalles de la VIII edición de la *Marcha Integral Montes Obarenes* (2026) y/o establecer contacto con la Organización de esta, puede hacerse **a través de cualquiera de los medios** que se indican a continuación:

Página Web: <https://www.mimobarenes.es>

Facebook: <https://www.facebook.com/mimobarenes/>

Instagram: <https://www.instagram.com/mimobarenes/>

WhatsApp: <https://whatsapp.com/channel/...>

Email: adcsanfagun@gmail.com

Teléfono: (+34) 722 46 68 40

¡MUCHAS GRACIAS POR TU INTERÉS!